

СВИДЕТЕЛЬСТВО № ПНЦ 120155/159 ОТ 17 ЯНВАРЯ 2017 г.

ЗАКАЗЧИК – АДМИНИСТРАЦИЯ
ЛЕНИНСК-КУЗНЕЦКОГО ГОРОДСКОГО ОКРУГА

ДОКУМЕНТАЦИЯ ПО ПЛАНИРОВКЕ ТЕРРИТОРИИ

**ПРОЕКТ ПЛАНИРОВКИ ТЕРРИТОРИИ И
ПРОЕКТ МЕЖЕВАНИЯ ТЕРРИТОРИИ**

**ДЛЯ РАЗМЕЩЕНИЯ ЛИНЕЙНОГО ОБЪЕКТА
«ВОДОПРОВОД ХОЗЯЙСТВЕННО-ПИТЬЕВОГО
НАЗНАЧЕНИЯ КОТТЕДЖНОГО ПОСЕЛКА В РАЙОНЕ
5 ДАЧНОГО ЛЕНИНСК-КУЗНЕЦКОГО ГОРОДСКОГО
ОКРУГА»**

РАЗДЕЛ 5

ОСНОВНАЯ ЧАСТЬ ПРОЕКТА МЕЖЕВАНИЯ ТЕРРИТОРИИ

LNK697.20



ПРОКОПЬЕВСК 2020

ИЗМ.	№ ДОК.	ПОДП.	ДАТА

ИНВ. № ПОДЛ. _____ ПОДП. И ДАТА _____ ВЗАМ. ИНВ. № _____

СВИДЕТЕЛЬСТВО № ПНЦ 120155/159 ОТ 17 ЯНВАРЯ 2017 г.

ЗАКАЗЧИК – АДМИНИСТРАЦИЯ
ЛЕНИНСК-КУЗНЕЦКОГО ГОРОДСКОГО ОКРУГА

ДОКУМЕНТАЦИЯ ПО ПЛАНИРОВКЕ ТЕРРИТОРИИ

**ПРОЕКТ ПЛАНИРОВКИ ТЕРРИТОРИИ И
ПРОЕКТ МЕЖЕВАНИЯ ТЕРРИТОРИИ**

**ДЛЯ РАЗМЕЩЕНИЯ ЛИНЕЙНОГО ОБЪЕКТА
«ВОДОПРОВОД ХОЗЯЙСТВЕННО-ПИТЬЕВОГО
НАЗНАЧЕНИЯ КОТТЕДЖНОГО ПОСЕЛКА В РАЙОНЕ
5 ДАЧНОГО ЛЕНИНСК-КУЗНЕЦКОГО ГОРОДСКОГО
ОКРУГА»**

РАЗДЕЛ 5

ГРАФИЧЕСКАЯ ЧАСТЬ

LNK697.20

УПРАВЛЯЮЩИЙ ФИЛИАЛОМ
ООО «СИБНИИУГЛЕОБОГАЩЕНИЕ»
В Г.ПРОКОПЬЕВСКЕ



М.А.ВОЛКОВ

ГЛАВНЫЙ ИНЖЕНЕР ПРОЕКТА






М.Ю. СМИРНОВ

Состав документации по планировке территории

Номер раздела	Обозначение	Наименование	Примечание
Основная часть проекта планировки территории			
1	LNK697.20	Раздел 1. Графическая часть	
2	LNK697.20	Раздел 2. Положение о размещении линейных объектов	
Материалы по обоснованию проекта планировки территории			
3	LNK697.20	Раздел 3. Материалы по обоснованию проекта планировки территории. Графическая часть	
4	LNK697.20	Раздел 4. Материалы по обоснованию проекта планировки территории. Пояснительная записка	
Основная часть проекта межевания территории			
5	LNK697.20	Раздел 5. Графическая часть	
6	LNK697.20	Раздел 6. Текстовая часть	
Материалы по обоснованию проекта межевания территории			
7	LNK697.20	Раздел 7. Материалы по обоснованию проекта планировки территории. Графическая часть	

Список исполнителей

Должность	Фамилия И.О.	Подпись, дата
Главный специалист	Молоствова С.Ф.	 10.06.2020
Специалист	Котова Е.А.	 10.06.2020
Н. контр.	Харина Н.В.	 10.06.2020

Перечень чертежей

№ п/п	Наименование	Масштаб	Формат
1	Чертеж проекта межевания территории	М 1:1000 М 1:1000 М 1:1000 М 1:1000	A1 A1 A1 A1

Примечание:

На основании п.6 ст.43 Градостроительного кодекса Российской Федерации на чертежах межевания территории отображается следующая информация:

- границы планируемых (в случае, если подготовка проекта межевания территории осуществляется в составе проекта планировки территории) и существующих элементов планировочной структуры;

- красные линии, утвержденные в составе проекта планировки территории, или красные линии, утверждаемые, изменяемые проектом межевания территории;

- линии отступа от красных линий в целях определения мест допустимого размещения зданий, строений, сооружений;

- границы образуемых и (или) изменяемых земельных участков, условные номера образуемых земельных участков, в том числе в отношении которых предполагаются их резервирование и (или) изъятие для государственных или муниципальных нужд;

- границы публичных сервитутов.

Граница зон планируемого размещения линейного объекта находится в соответствии с существующими элементами планировочной структуры. Красные линии, утвержденные в составе проекта планировки, или красные линии, утверждаемые, изменяемые проектом межевания территории отсутствуют. Линии отступа от красных линий в целях определения мест допустимого размещения зданий, строений, сооружений на чертеже не отображены, так как проектом планировки территории не предусмотрено строительство капитальных зданий, строений, сооружений. Границы публичных сервитутов в границах зон планируемого размещения линейного объекта отсутствуют.

Проектом межевания предусмотрено образование нового земельного участка площадью 7,0 га, категория земель – земли населенных пунктов.

Граница образуемого земельного участка не пересекает границы земельных участков, стоящих на государственном кадастровом учете.